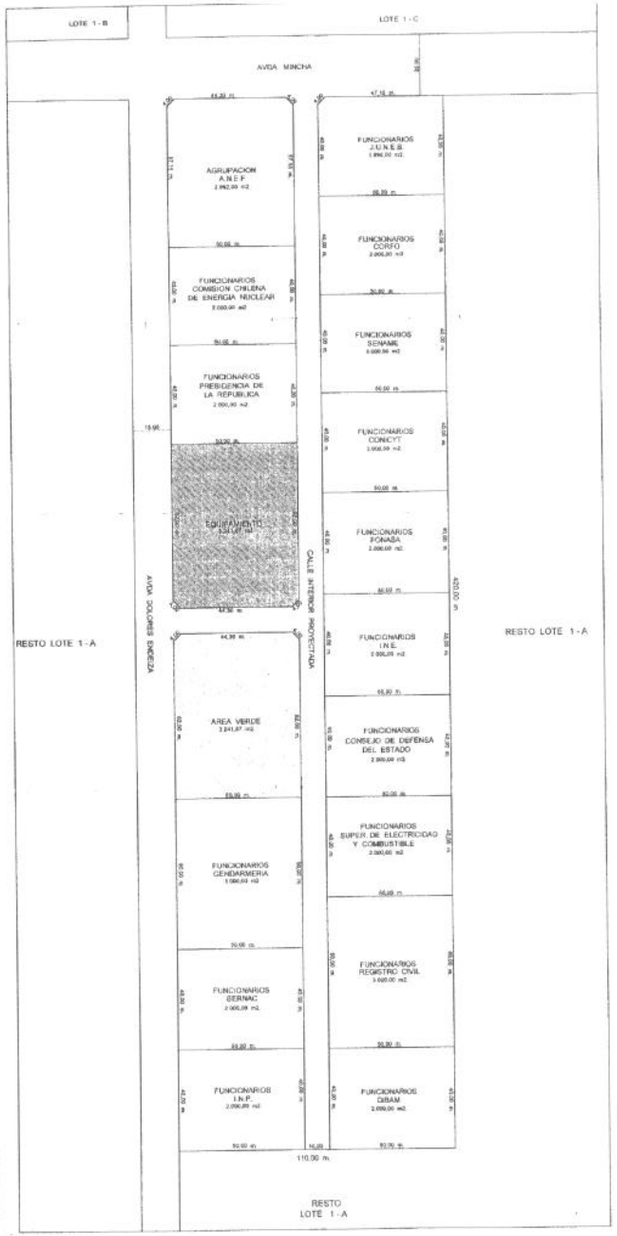

PLANTA LOTEO
ESCALA 1:1000

RESUMEN		
TOTAL SITIOS	:	34.988,00 m2.
CALLES Y VIAS	:	4.728,28 m2.
EQUIPAMIENTO	:	3.241,87 m2.
AREA VERDE	:	3.241,87 m2.
TOTAL TERRENO	:	46.200,00 m2

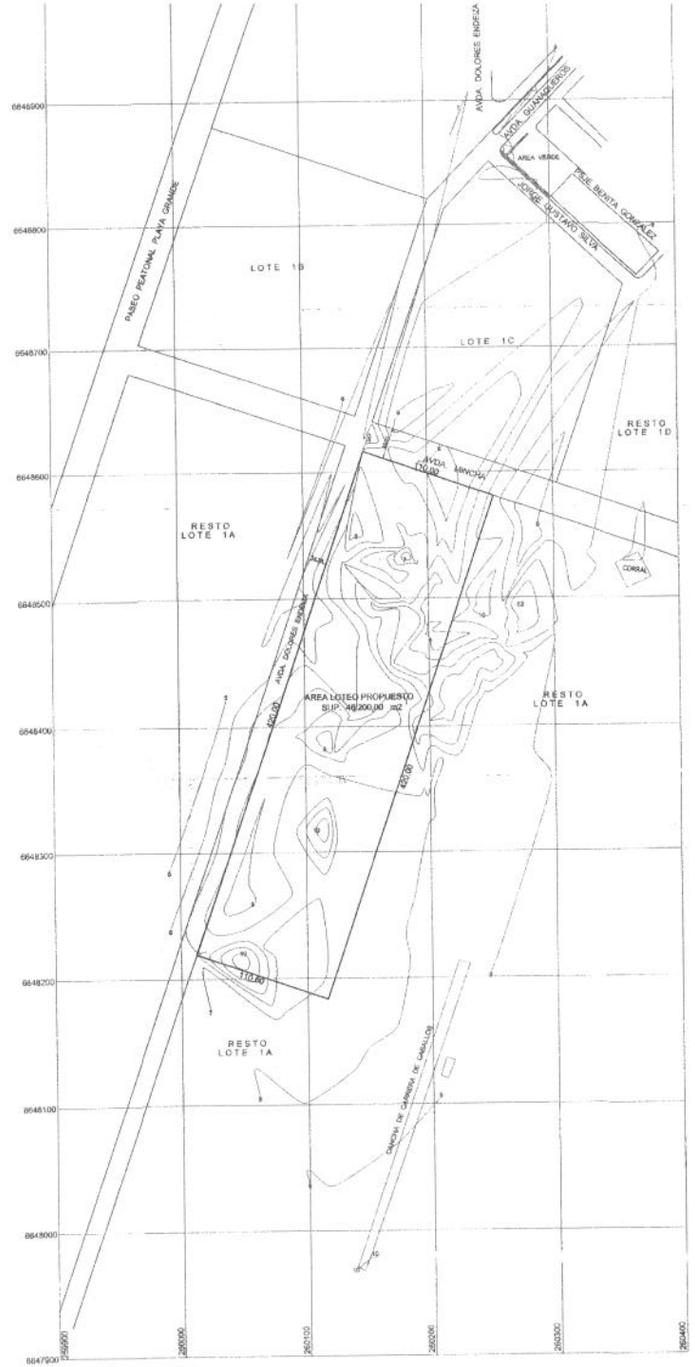

PLANTA TOPOGRAFICA
ESCALA 1:2500



PERFIL CALLE MINCHA
ESCALA 1:200

ESCALA 1:200
PERFIL CALLE DOLORES ENDEIZA

PERFIL CALLE INTERIOR PROYECTADA
ESCALA 1:200

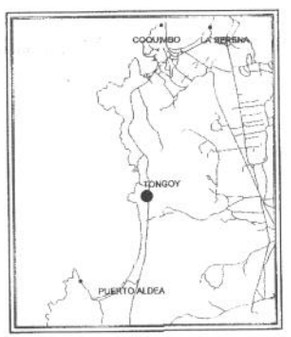

MINISTERIO DE BIENES NACIONALES
DIVISION DE CATASTRO NACIONAL
DE LOS BIENES DE ESTADO

UBICACION	PLANO Nº 04102 - 667 C.U.	
REGION : DE COQUIMBO 04	FISCO	MONICA BAZAN GARMENDIA SECRETARIO REGIONAL MINISTERIAL
PROVINCIA : ELQUI 1	RUT 61.402.020-2	REVISOR
COMUNA : COQUIMBO 01	PROYECTO DE LOTEO PLAYA GRANDE ACOGIDA ARTICULO 146 DE LA LEY GENERAL DE URBANISMO Y CONSTRUCCIONES	VICTOR VARGAS REYES INSPECTOR
LUGAR : PLAYA GRANDE DE TONGOY	D.L. Nº1939 DE 1977	
CARP. CATASTRO :	OBSERVACIONES	JOSE PINTO CONTRERAS INGENIERO DECRETOR
NORTE UTM	- PROYECCION UNIVERSAL TRANVERSAL DE MERCATOR DATUM WGS 84	
	ROL 2501 - 4	
	ESCALA: SEGUN CUADROS / SUPERFICIE TOTAL: 46.200,00 m2	FECHA: JULIO 2008